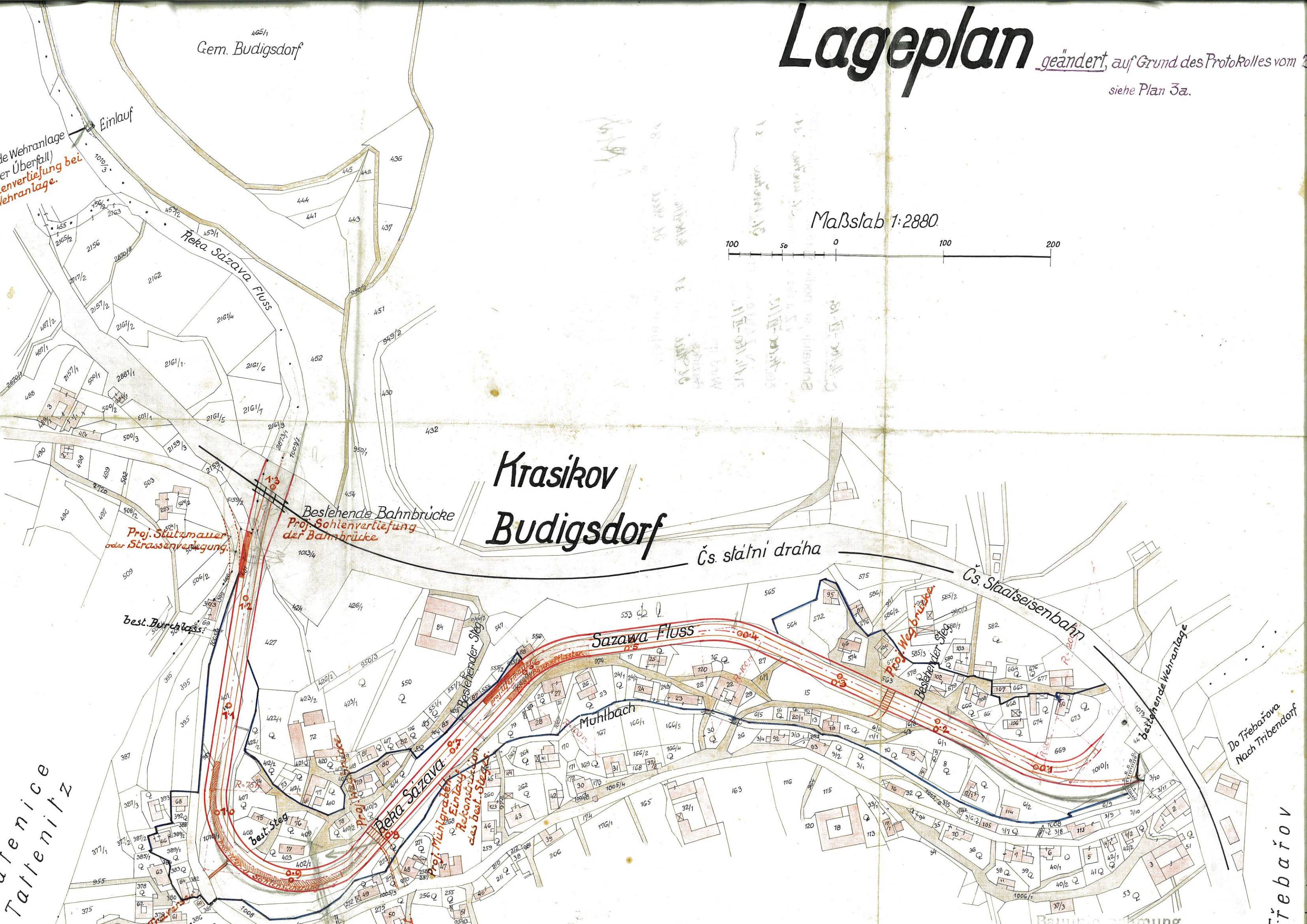


Lageplan geändert, auf Grund des Protokolles vom 2. 11. 1905 siehe Plan 3a.

Maßstab 1:2880



Gem. Budigsdorf

le Wehranlage
er Überfall)
envertiefung bei
lehranlage.

Einlauf

Reka Sazawa Fluss

Krasikov
Budigsdorf

Bestehende Bahnbrücke
Proj. Sohlenverliefung
der Bahnbrücke

Čs. státní dráha

Čs. Staatsisenbahn

Sazawa Fluss

Mühlbach

Reka Sazawa

Proj. Mühlgarten
Einlauf
Rekonstruktion
des best. Stages

Proj. Wehrrücke

best. Wehranlage

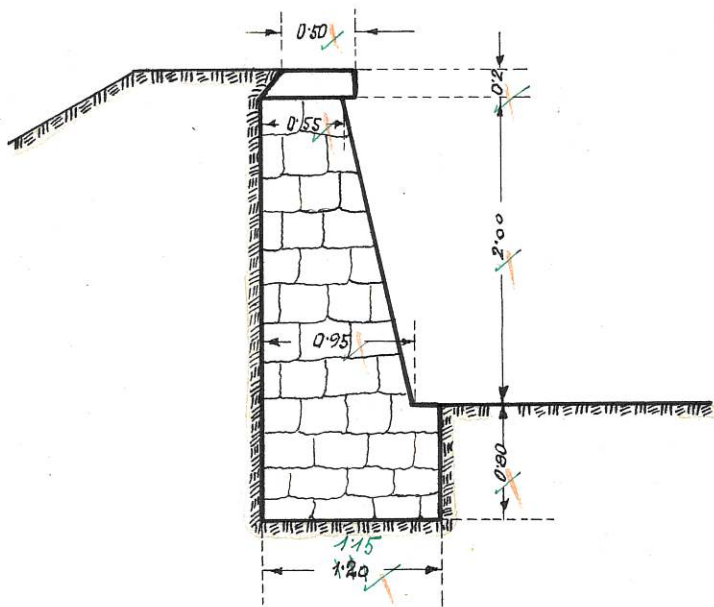
Do Trěbařova
Nach Tribendorf

Tatrenice
Tatrenitz

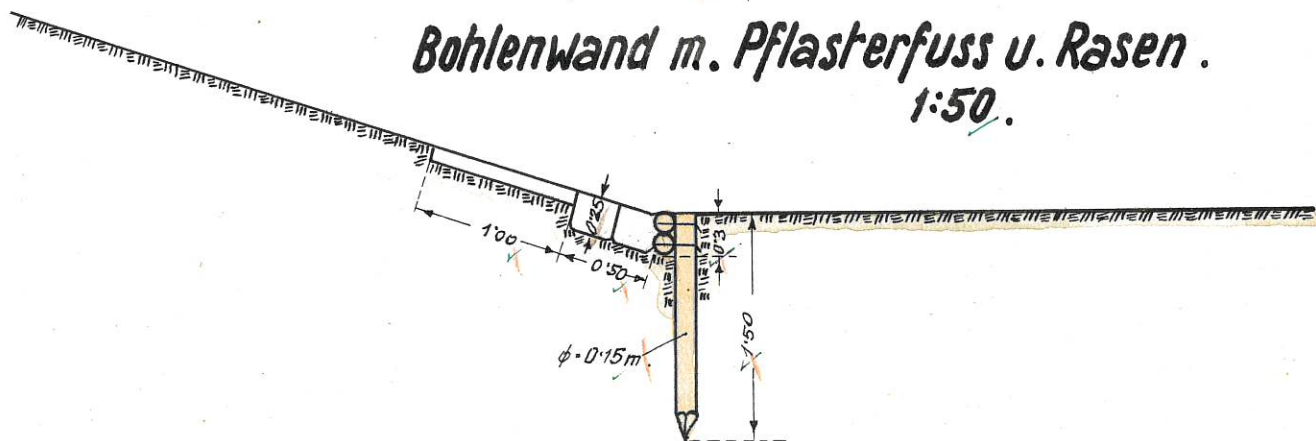
Trěbařov

Ufersicherungen.

Ufermauer Schnitt 1:50.



Bohlenwand m. Pflasterfuss u. Rasen.
1:50.



Betonfuss m. Böschungspflaster. 1:50.

